



**PERÚ**  
Ministerio de Vivienda, Construcción y Saneamiento  
Viceministerio de Vivienda y Urbanismo  
Dirección General de Políticas y Regulación en Vivienda y Urbanismo

FORMULADO POR LA DIRECCIÓN GENERAL DE POLÍTICAS Y REGULACIÓN EN VIVIENDA Y URBANISMO  
MINISTERIO DE VIVIENDA, CONSTRUCCIÓN Y SANEAMIENTO

PLANO PREDIAL DE VALORES ARANCELARIOS DE TERRENOS URBANOS


DEPARTAMENTO: ANCASH      PROVINCIA: HUAYLAS      DISTRITO: HUALLANCA

OBSERVACIONES

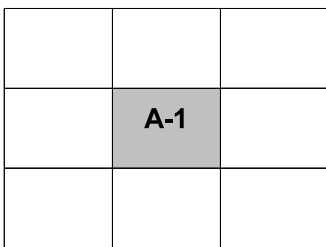
1. LOS VALORES ARANCELARIOS QUE SE UBICAN AL CENTRO DE UNA CALLE RIGEN PARA AMBOS FRENTES, Y LOS QUE SE UBICAN DENTRO DE UNA MANZANA SOLO PARA EL FRENTE CORRESPONDIENTE.  
2. EL VALOR ARANCELARIO UBICADO BAJO O SOBRE EL NOMBRE DE LA VÍA, SOLO ES VALIDO PARA ESE FRENTE. SI EL OTRO FRENTE TUVIERA UN VALOR ARANCELARIO DISTINTO.  
3. LOS LÍMITES DISTRITALES SON REFERENCIALES Y NO DEFINE JURISDICCIÓNES DISTRITALES NI PROVINCIALES.  
4. EL PRESENTE PLANO NO OTORGA RECONOCIMIENTO OFICIAL DE CALIDAD URBANA A LOS TERRENOS INCLUIDOS EN EL MISMO.  
5. EL VALOR ARANCELARIO CONTEMPLADO EN EL PRESENTE PLANO ES EXPRESADO EN SOLES/m<sup>2</sup>.  
6. PARA FINES DISTINTOS A LO REGULADO EN EL DECRETO LEGISLATIVO N° 1557, EL MVCS MANTIENE SUS FUNCIONES ESTABLECIDAS EN LA LEY N° 30156.  
7. EL PRESENTE PLANO ARANCELARIO ES PARA FINES NO TRIBUTARIOS DE CONFORMIDAD AL DECRETO LEGISLATIVO N° 1557.

APROBADO POR: RESOLUCION DIRECTORAL REGIONAL N° 012-2025-GRA/DRVCS

FECHA: 14/11/2025  
VIGENCIA: AÑO 2026




GOBIERNO REGIONAL DE ANCASH  
R. Ayala Zavaleta  
DIRECTORA REGIONAL DE VIVIENDA, CONSTRUCCIÓN Y SANEAMIENTO



A-1

ESCALA GRAFICA (metros)



0 100 200 300

LAMINA:

**A-1**

Sistema de Proyección UTM - Zona 18  
Datum WGS84

Escala: 1/5,000