



PERÚ

Ministerio de Vivienda, Construcción y Saneamiento

Viceministerio de Vivienda y Urbanismo

Dirección General de Políticas y Regulación en Vivienda y Urbanismo

FORMULADO POR LA DIRECCIÓN GENERAL DE POLÍTICAS Y REGULACIÓN EN VIVIENDA Y URBANISMO

MINISTERIO DE VIVIENDA, CONSTRUCCIÓN Y SANEAMIENTO

PLANO PREDIAL DE VALORES ARANCELARIOS DE TERRENOS URBANOS

DEPARTAMENTO: ANCASH PROVINCIA: CARHUAZ DISTRITO: AQUIA

OBSERVACIONES

1. LOS VALORES ARANCELARIOS QUE SE UBICAN AL CENTRO DE UNA CALLE RIGEN PARA AMBOS FRENTES, Y LOS QUE SE UBICAN DENTRO DE UNA MANZANA SOLO PARA EL FRENTE CORRESPONDIENTE.

2. EL VALOR ARANCELARIO UBICADO BAJO O SOBRE EL NOMBRE DE LA VÍA, SOLO ES VALIDO PARA ESE FRENTE. SI EL OTRO FRENTE TUVIERA UN VALOR ARANCELARIO DISTINTO.

3. LOS LÍMITES DISTRITALES SON REFERENCIALES Y NO DEFINE JURISDICCIONES DISTRITALES NI PROVINCIALES.

4. EL PRESENTE PLANO NO OTORGA RECONOCIMIENTO OFICIAL DE CALIDAD URBANA A LOS TERRENOS INCLUIDOS EN EL MISMO.

5. EL VALOR ARANCELARIO CONTEMPLADO EN EL PRESENTE PLANO ES EXPRESADO EN SOLES/m².


6. PARA FINES DISTINTOS A LO REGULADO EN EL DECRETO LEGISLATIVO N° 1557, EL MVCS MANTIENE SUS FUNCIONES ESTABLECIDAS EN LA LEY N° 30156.

7. EL PRESENTE PLANO ARANCELARIO ES PARA FINES NO TRIBUTARIOS DE CONFORMIDAD AL DECRETO LEGISLATIVO N° 1557.

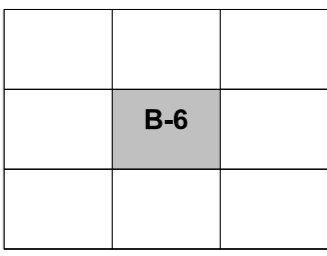
APROBADO POR: RESOLUCION DIRECTORAL REGIONAL N° 012-2025-GRA/DRVCS

FECHA: 14/11/2025

VIGENCIA: AÑO 2026

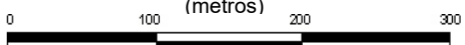


GOBIERNO REGIONAL DE ANCASH
Arq. Giuliana R. Ayala Zavaleta
DIRECTORA REGIONAL DE VIVIENDA, CONSTRUCCIÓN Y SANEAMIENTO



B-6

ESCALA GRAFICA (metros)



0 100 200 300

LAMINA:

B-6

Sistema de Proyección UTM - Zona 18
Datum WGS84

Escala: 1/5,000