



**PERÚ**  
Ministerio de Vivienda, Construcción y Saneamiento  
Viceministerio de Vivienda y Urbanismo  
Dirección General de Políticas y Regulación en Vivienda y Urbanismo

FORMULADO POR LA DIRECCIÓN GENERAL DE POLÍTICAS Y REGULACIÓN EN VIVIENDA Y URBANISMO  
MINISTERIO DE VIVIENDA, CONSTRUCCIÓN Y SANEAMIENTO

**PLANO PREDIAL DE VALORES ARANCELARIOS DE TERRENOS URBANOS**  
DEPARTAMENTO: ANCASH  
PROVINCIA: YUNGAY  
DISTRITO: MANCOS

OBSERVACIONES

1. LOS VALORES ARANCELARIOS QUE SE UBICAN AL CENTRO DE UNA CALLE RIGEN PARA AMBOS FRENTES, Y LOS QUE SE UBICAN DENTRO DE UNA MANZANA SOLO PARA EL FRENTE CORRESPONDIENTE.

2. EL VALOR ARANCELARIO UBICADO BAJO O SOBRE EL NOMBRE DE LA VÍA, SOLO ES VALIDO PARA ESE FRENTE. SI EL OTRO FRENTE TUVIERA UN VALOR ARANCELARIO DISTINTO.

3. LOS LÍMITES DISTRITALES SON REFERENCIALES Y NO DEFINE JURISDICCIÓNES DISTRITALES NI PROVINCIALES.

4. EL PRESENTE PLANO NO OTORGA RECONOCIMIENTO OFICIAL DE CALIDAD URBANA A LOS TERRENOS INCLUIDOS EN EL MISMO.


5. EL VALOR ARANCELARIO CONTEMPLADO EN EL PRESENTE PLANO ES EXPRESADO EN SOLES/m<sup>2</sup> (\*)

6. PARA FINES DISTINTOS A LO REGULADO EN EL DECRETO LEGISLATIVO N° 1557, EL MVCS MANTIENE SUS FUNCIONES ESTABLECIDAS EN LA LEY N° 30156.

7. EL PRESENTE PLANO ARANCELARIO ES PARA FINES NO TRIBUTARIOS DE CONFORMIDAD AL DECRETO LEGISLATIVO N° 1557.

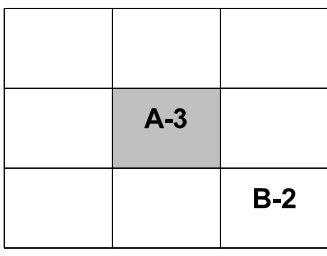
(\*) ARTÍCULO 5 DE LA NORMA NACIONAL PARA LA DETERMINACIÓN DE LOS VALORES ARANCELARIOS Y OTRAS INTERVENCIONES A NIVEL NACIONAL (R.D. N° 010-2021-VIVIENDA/MVU-DGPRVU).

APROBADO POR:


**GOBIERNO REGIONAL DE ANCASH**  
Ing. Anibal Bazán Alvarado  
DIRECTOR REGIONAL DE VIVIENDA, CONSTRUCCIÓN Y SANEAMIENTO

FECHA:

VIGENCIA: AÑO 2025



ESCALA GRAFICA (metros)



LAMINA:

# A-3

Sistema de Proyección UTM - Zona 18  
Datum WGS84  
Escala: 1/2,500