



PLANO PREDIAL DE VALORES ARANCELARIOS DE TERRENOS URBANOS
 DEPARTAMENTO: ANCASH PROVINCIA: SANTA CIUDAD DE CHIMBOTE

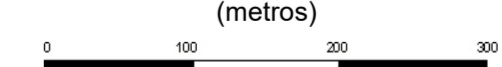

PERÚ Ministerio de Vivienda, Construcción y Saneamiento
 Viceministerio de Vivienda y Urbanismo
 Dirección General de Políticas y Regulación en Vivienda y Urbanismo
 FORMULADO POR LA DIRECCIÓN GENERAL DE POLÍTICAS Y REGULACIÓN EN VIVIENDA Y URBANISMO
 MINISTERIO DE VIVIENDA, CONSTRUCCIÓN Y SANEAMIENTO

OBSERVACIONES

1. LOS VALORES ARANCELARIOS QUE SE UBICAN AL CENTRO DE UNA CALLE ASIGNA PARA AMBOS FRENTES Y LOS QUE SE UBICAN DENTRO DE UNA MANZANA SOLO PARA EL FRENTE CORRESPONDIENTE. (*)
2. EL VALOR ARANCELARIO UBICADO BAJO O SOBRE EL NOMBRE DE LA VÍA, SOLO ES VALIDO PARA ESE FRENTE, SI EL OTRO FRENTE TUVIERA UN VALOR ARANCELARIO DISTINTO.
3. LOS LÍMITES DISTINTOS SON REFERENCIALES Y NO DIFEREN JURÍDICAMENTE SUS FRONTERAS EN PROVINCIALES.
4. EL PRESENTE PLANO NO OTORGA RECONOCIMIENTO OFICIAL DE CALIDAD URBANA A LOS TERRENOS INCLUIDOS EN EL MISMO.
5. EL VALOR ARANCELARIO CONTEMPLADO EN EL PRESENTE PLANO ES EXPRESADO EN SOLES (*).
6. PARA FINES DISTINTOS A LO REGULADO EN EL DECRETO LEGISLATIVO N° 1557, EL M.O.U.S. MANTIENE SUS FUNCIONES ESTABLECIDAS EN LA LEY N° 30156.
7. EL PRESENTE PLANO ARANCELARIO ES PARA FINES NO TRIBUTARIOS DE CONFORMIDAD AL DECRETO LEGISLATIVO N° 1557.
- (*) ARTÍCULO 5 DE LA NORMA NACIONAL PARA LA DETERMINACIÓN DE LOS VALORES ARANCELARIOS Y OTRAS INTERVENCIÓNES A NIVEL NACIONAL (R.D. N° 010-2021-VIVIENDA/MVU-DGPRU).

APROBADO POR:

 GOBIERNO REGIONAL DE ANCASH
 José César José Moreno Toledo
 GOBERNADOR REGIONAL DE ANCASH

FECHA:
 VIGENCIA: AÑO 2024

A-2	B-2	C-2	LAMINA: B-1
	B-1	C-1	
ESCALA GRAFICA (metros) 			Sistema de Proyección UTM - Zona 17 Datum WGS84 Escala: 1:5,000