



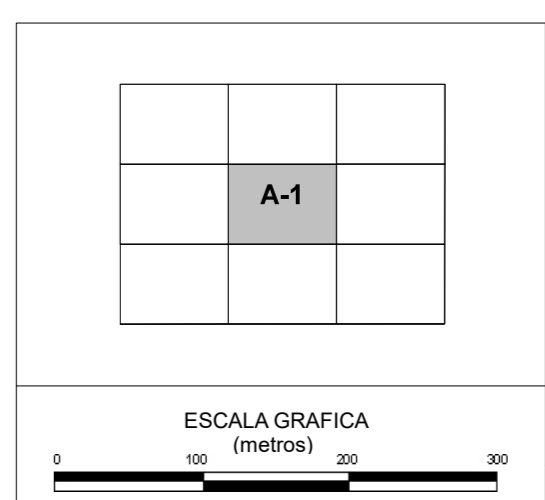
UBICACIÓN


PERÚ Ministerio de Vivienda, Construcción y Saneamiento / Viceministerio de Vivienda y Urbanismo / Dirección General de Políticas y Regulación en Vivienda y Urbanismo
 FORMULADO POR LA DIRECCIÓN GENERAL DE POLÍTICAS Y REGULACIÓN EN VIVIENDA Y URBANISMO
 MINISTERIO DE VIVIENDA, CONSTRUCCIÓN Y SANEAMIENTO

PLANO PREDIAL DE VALORES ARANCELARIOS DE TERRENOS URBANOS
 DEPARTAMENTO: ANCASH PROVINCIA: ANTONIO RAYMONDI DISTRITO: LLAMELLIN

OBSERVACIONES
 1. LOS VALORES ARANCELARIOS QUE SE UBICAN AL CENTRO DE UNA CALLE RIGEN PARA AMBOS FRENTES, Y LOS QUE SE UBICAN DENTRO DE UNA MANZANA SOLO PARA EL FRENTE CORRESPONDIENTE. (*)
 2. EL VALOR ARANCELARIO UBICADO BAJO O SOBRE EL NOMBRE DE LA VÍA, SOLO ES VALIDO PARA ESE FRENTE. SI EL OTRO FRENTE TUVIERA UN VALOR ARANCELARIO DISTINTO.
 3. LOS LÍMITES DISTRITALES SON REFERENCIALES Y NO DEFINE JURISDICCIÓNES DISTRITALES NI PROVINCIALES.
 4. EL PRESENTE PLANO NO OTORGA RECONOCIMIENTO OFICIAL DE CALIDAD URBANA A LOS TERRENOS INCLUIDOS EN EL MISMO.
 5. EL VALOR ARANCELARIO CONTENIDO EN EL PRESENTE PLANO ES EXPRESADO EN SOLES/m². (*)
 6. PARA FINES DISTINTOS A LO REGULADO EN EL DECRETO LEGISLATIVO N° 1557, EL MVCS MANTIENE SUS FUNCIONES ESTABLECIDAS EN LA LEY N° 30156.
 7. EL PRESENTE PLANO ARANCELARIO ES PARA FINES NO TRIBUTARIOS DE CONFORMIDAD AL DECRETO LEGISLATIVO N° 1557.
 (*) ARTICULO 5 DE LA NORMA NACIONAL PARA LA DETERMINACIÓN DE LOS VALORES ARANCELARIOS Y OTRAS INTERVENCIÓNES A NIVEL NACIONAL (R.D. N° 010-2021-VIVIENDA/MVU-DGPRVU).

APROBADO POR: 
 FECHA:
 VIGENCIA: AÑO 2024



LAMINA:
A-1
 Sistema de Proyección UTM - Zona 18
 Datum WGS84
 Escala: 1/5,000