
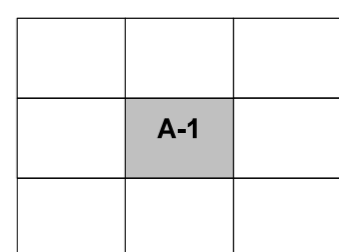
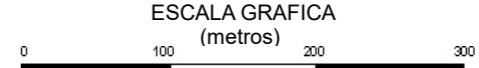

**PERÚ** Ministerio de Vivienda, Construcción y Saneamiento  
 Viceministerio de Vivienda y Urbanismo  
 Dirección General de Políticas y Regulación en Vivienda y Urbanismo  
**FORMULADO POR LA DIRECCIÓN GENERAL DE POLÍTICAS Y REGULACIÓN EN VIVIENDA Y URBANISMO**  
**MINISTERIO DE VIVIENDA, CONSTRUCCIÓN Y SANEAMIENTO**

**PLANO PREDIAL DE VALORES ARANCELARIOS DE TERRENOS URBANOS**  
**DEPARTAMENTO: ANCASH      PROVINCIA: HUAYLAS      DISTRITO: HUALLANCA**

**OBSERVACIONES**  
 1. LOS VALORES ARANCELARIOS QUE SE UBICAN AL CENTRO DE UNA CALLE RIGEN PARA AMBOS FRENTES, Y LOS QUE SE UBICAN DENTRO DE UNA MANZANA SOLO PARA EL FRENTE CORRESPONDIENTE. (\*)  
 2. EL VALOR ARANCELARIO UBICADO BAJO O SOBRE EL NOMBRE DE LA VÍA, SOLO ES VALIDO PARA ESE FRENTE. SI EL OTRO FRENTE TUVIERA UN VALOR ARANCELARIO DISTINTO.  
 3. LOS LÍMITES DISTRITALES SON REFERENCIALES Y NO DEFINE JURISDICCIONES DISTRITALES NI PROVINCIALES.  
 4. EL PRESENTE PLANO NO OTORGA RECONOCIMIENTO OFICIAL DE CALIDAD URBANA A LOS TERRENOS INCLUIDOS EN EL MISMO.  
 5. EL VALOR ARANCELARIO CONTENIDO EN EL PRESENTE PLANO ES EXPRESADO EN SOLES/m<sup>2</sup>. (\*)  
 6. PARA FINES DISTINTOS A LO REGULADO EN EL DECRETO LEGISLATIVO N° 1557, EL MVCS MANTIENE SUS FUNCIONES ESTABLECIDAS EN LA LEY N° 30156.  
 7. EL PRESENTE PLANO ARANCELARIO ES PARA FINES NO TRIBUTARIOS DE CONFORMIDAD AL DECRETO LEGISLATIVO N° 1557.  
 (\*) ARTÍCULO 5 DE LA NORMA NACIONAL PARA LA DETERMINACIÓN DE LOS VALORES ARANCELARIOS Y OTRAS INTERVENCIONES A NIVEL NACIONAL (R. D. N° 010-2021-VIVIENDA/MVU-DGPRVU).

**APROBADO POR:**  
  
**FECHA:**  
**VIGENCIA:** AÑO 2024

  
**ESCALA GRAFICA**  
 (metros)  


**LAMINA:**  
**A-1**  
 Sistema de Proyección UTM - Zona 18  
 Datum WGS84  
 Escala: 1/5,000