



UBICACIÓN

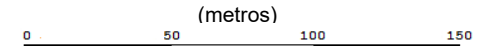

PERÚ Ministerio de Vivienda, Construcción y Saneamiento / Viceministerio de Vivienda y Urbanismo / Dirección General de Políticas y Regulación en Vivienda y Urbanismo
 FORMULADO POR LA DIRECCIÓN GENERAL DE POLÍTICAS Y REGULACIÓN EN VIVIENDA Y URBANISMO
 MINISTERIO DE VIVIENDA, CONSTRUCCIÓN Y SANEAMIENTO

PLANO PREDIAL DE VALORES ARANCELARIOS DE TERRENOS URBANOS
 DEPARTAMENTO: ANCASH PROVINCIA: HUAYLAS DISTRITO: YURACMARCA

OBSERVACIONES
 1. EL PRESENTE PLANO ES VALIDO PARA FINES DE TASACIÓN REGLAMENTARIA (R.M. N° 172-2016-VIVIENDA).
 2. LOS VALORES ARANCELARIOS QUE SE UBICAN AL CENTRO DE UNA CALLE RIGEN PARA AMBOS FRENTES, Y LOS QUE SE UBICAN DENTRO DE UNA MANZANA SOLO PARA EL FRENTE CORRESPONDIENTE. (*)
 3. EL VALOR ARANCELARIO UBICADO BAJO O SOBRE EL NOMBRE DE LA VÍA, SOLO ES VALIDO PARA ESE FRENTE. SI EL OTRO FRENTE TUVIERA UN VALOR ARANCELARIO DISTINTO.
 4. LOS LÍMITES DISTRITALES SON REFERENCIALES Y NO DEFINEN JURISDICCIÓNES DISTRITALES NI PROVINCIALES.
 5. EL PRESENTE PLANO NO OTORGA RECONOCIMIENTO OFICIAL DE CALIDAD URBANA A LOS TERRENOS INCLUIDOS EN EL MISMO.
 6. EL VALOR ARANCELARIO CONTEMPLADO EN EL PRESENTE PLANO ES EXPRESADO EN SOLES/m². (*)
 (*) ARTICULO 4 DE LA NORMA PARA DETERMINAR VALORES ARANCELARIOS DE TERRENOS URBANOS A NIVEL NACIONAL (R.D. N° 004-2015-VIVIENDA/MVU-DGPRVU).

APROBADO POR: 
 FECHA: _____
 VIGENCIA: EJERCICIO FISCAL 2021

LAMINA:
A-1

ESCALA GRAFICA (metros)


Sistema de Proyección UTM - Zona 18
 Datum WGS84
 Escala: 1/2,500