

PERÚ Ministerio de Vivienda, Construcción y Saneamiento
 Viceministerio de Vivienda y Urbanismo
 Dirección General de Políticas y Regulación en Vivienda y Urbanismo
FORMULADO POR LA DIRECCIÓN GENERAL DE POLÍTICAS Y REGULACIÓN EN VIVIENDA Y URBANISMO
MINISTERIO DE VIVIENDA, CONSTRUCCIÓN Y SANEAMIENTO

PLANO PREDIAL DE VALORES ARANCELARIOS DE TERRENOS URBANOS
 DEPARTAMENTO: ANCASH PROVINCIA: SANTA DISTRITO: NEPEÑA

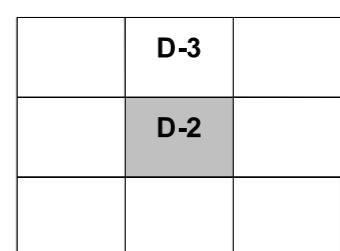
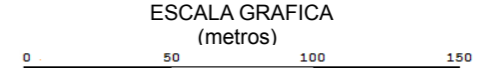
OBSERVACIONES

1. EL PRESENTE PLANO ES VALIDO PARA FINES DE TASACION REGLAMENTARIA (R.M. N° 172-2016-VIVIENDA).
2. LOS VALORES ARANCELARIOS QUE SE UBICAN AL CENTRO DE UNA CALLE RIGEN PARA AMBOS FRENTES, Y LOS QUE SE UBICAN DENTRO DE UNA MANZANA SOLO PARA EL FRENTE CORRESPONDIENTE. (*)
3. EL VALOR ARANCELARIO UBICADO BAJO O SOBRE EL NOMBRE DE LA VÍA, SOLO ES VALIDO PARA ESE FRENTE, SI EL OTRO FRENTE TUVIERA UN VALOR ARANCELARIO DISTINTO.
4. LOS LIMITES DISTRIALES SON REFERENCIALES Y NO DEFINEN JURISDICCIONES DISTRIALES NI PROVINCIALES.
5. EL PRESENTE PLANO NO OTORGA RECONOCIMIENTO OFICIAL DE CALIDAD URBANA A LOS TERRENOS INCLUIDOS EN EL MISMO.
6. EL VALOR ARANCELARIO CONTEMPLADO EN EL PRESENTE PLANO ES EXPRESADO EN SOLES/M2. (*)

(*) ARTICULO 4 DE LA NORMA PARA DETERMINAR VALORES ARANCELARIOS DE TERRENOS URBANOS A NIVEL NACIONAL (R.D. N° 004-2015-VIVIENDA/MVU-DGPRVU).

APROBADO POR: 
 APROBADO CON RESOLUCION DIRECTORAL REGIONAL N° 020-2019-DRVCS/IGRA
 GOBIERNO REGIONAL DE ANCASH
 Alca. Guislima R. Ayala Zavaleta
 DIRECTORA GENERAL DE POLÍTICA DE CONSTRUCCIÓN Y URBANISMO

FECHA: EJERCICIO FISCAL 2020
 VIGENCIA: EJERCICIO FISCAL 2020

	LAMINA: D-2
ESCALA GRAFICA (metros) 	Sistema de Proyección UTM - Zona 17 Datum WGS84 Escala: 1/2,500